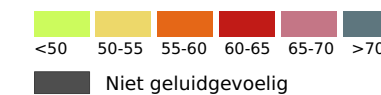


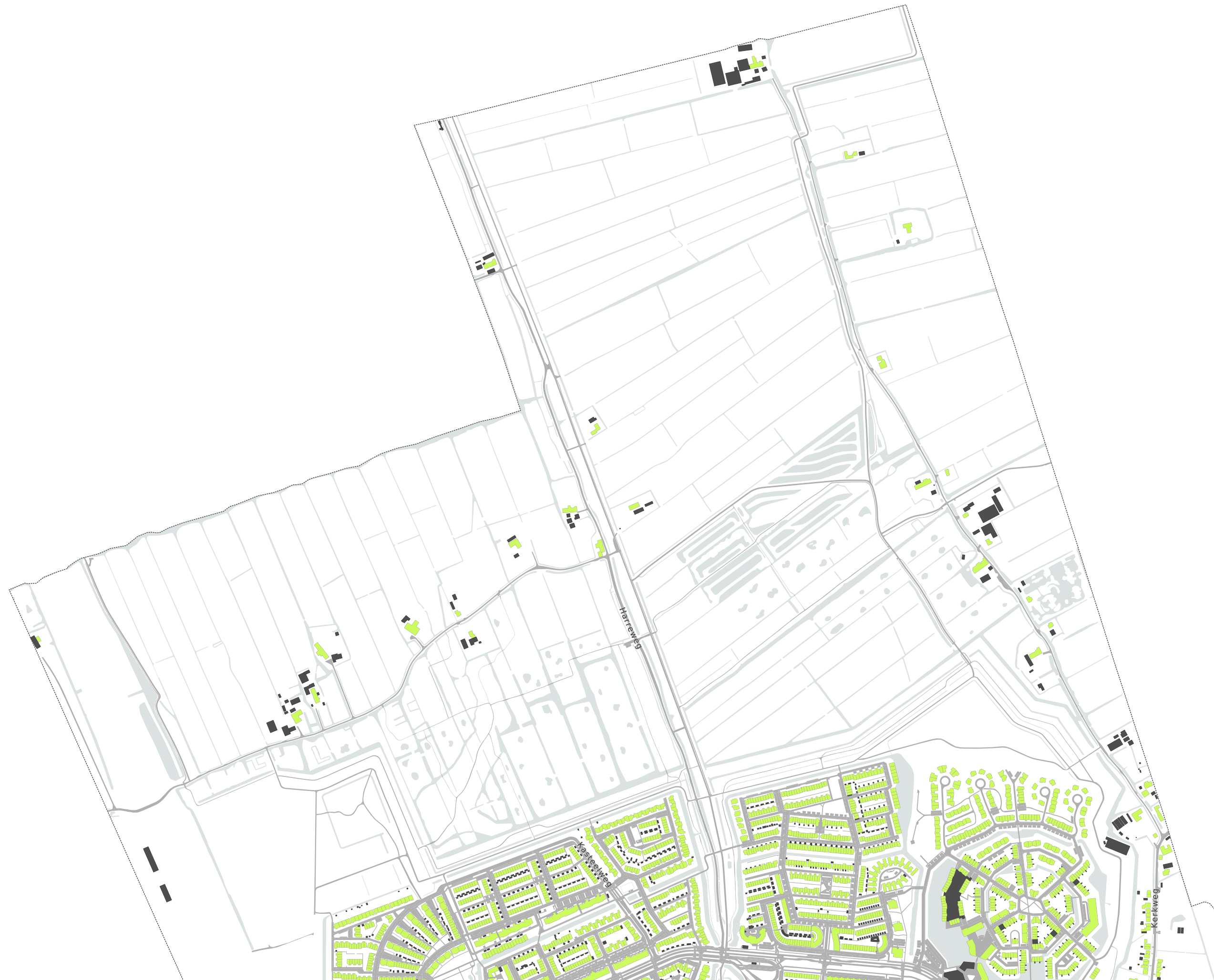
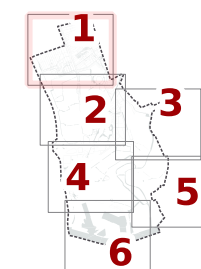
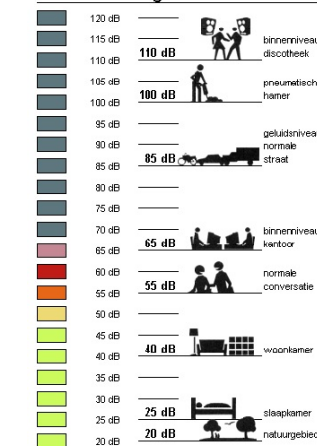


Berekende Geluidbelasting

Luchtvaartlawaai
Lnight



Grafische weergave van een decibelschaal



DCMR Cluster Geluid
Postbus 843
3100 AV Schiedam
(010) 2468-000
www.dcmr.nl



Projectnaam
EU Kaarten 2017

Opdrachtgever
Gemeente Schiedam

Topografie
BGT wegen en water; BAG

Model
Luchtvaartlawaai, Lnight

Kaartnummer
2017-GENV...EUK.Schi. 4B-1

Status
INDICATIEVE WEERGAVE

Datum Formaat
30-06-2017 A3L

Disclaimer
Er kunnen geen rechten ontleend worden aan
getoond kaartmateriaal. Disclaimer is als
bijlage bijgevoegd.

Schaal 1:8,000

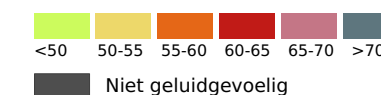
1800 0 1800 3600 5400 m

4B-1

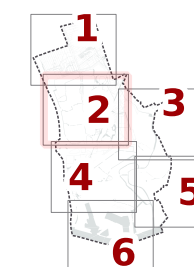
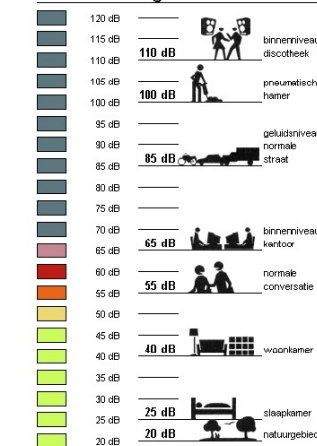


Berekende Geluidbelasting

Luchtvaartlawaaï Nlight



Grafische weergave van een decibelschaal



DCMR Cluster Geluid
Postbus 843
3100 AV Schiedam
(010) 2468-000
www.dcmr.nl



Projectnaam
EU Kaarten 2017

Opdrachtgever
Gemeente Schiedam

Topografie
BGT wegen en water; BAG

Model
Luchtvaartlawaaï, Nlight

Kaartnummer
2017-GENV...EUK.Schi. 4B-2

Status
INDICATIEVE WERGAVE

Datum
30-06-2017

Formaat
A3L

Disclaimer
Er kunnen geen rechten ontleend worden aan getoond kaartmateriaal. Disclaimer is als bijlage bijgevoegd.

Schaal 1:8,000

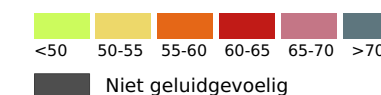


4B-2

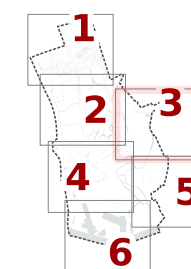
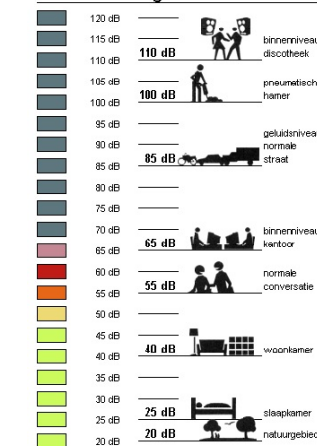


Berekende Geluidbelasting

Luchtvaartlawaai
Lnight



Grafische weergave van een decibelschaal



DCMR Cluster Geluid
Postbus 843
3100 AV Schiedam
(010) 2468-000
www.dcmr.nl



Projectnaam	EU Kaarten 2017
Opdrachtgever	Gemeente Schiedam
Topografie	BGT wegen en water; BAG
Model	Luchtvaartlawaai, Lnight
Kaartnummer	2017-GENV...EUK.Schi. 4B-3
Status	INDICATIEVE WEERGAVE
Datum	30-06-2017
Formaat	A3L

Disclaimer
Er kunnen geen rechten ontleend worden aan getoond kaartmateriaal. Disclaimer is als bijlage bijgevoegd.

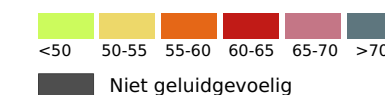
Schaal 1:8,000

4B-3

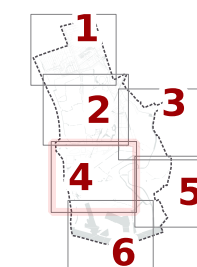
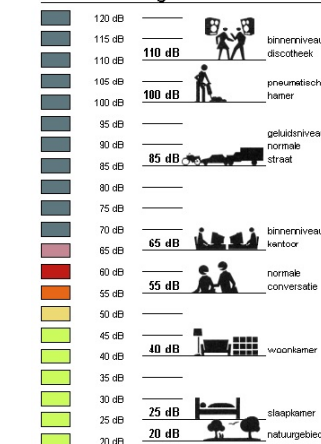


Berekende Geluidbelasting

Luchtvaartlawaai Lnight



Grafische weergave van een decibelschaal



DCMR Cluster Geluid
Postbus 843
3100 AV Schiedam
(010) 2468-000
www.dcmr.nl



Projectnaam
EU Kaarten 2017

Opdrachtgever
Gemeente Schiedam

Topografie
BGT wegen en water; BAG

Model
Luchtvaartlawaai, Lnight

Kaartnummer
2017-GENV...EUK.Schi. 4B-4

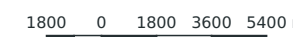
Status
INDICATIEVE WERGAVE

Datum
30-06-2017

Formaat
A3L

Disclaimer
Er kunnen geen rechten ontleend worden aan getoond kaartmateriaal. Disclaimer is als bijlage bijgevoegd.

Schaal 1:8,000



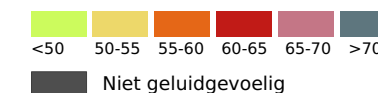
4B-4



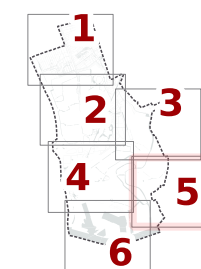
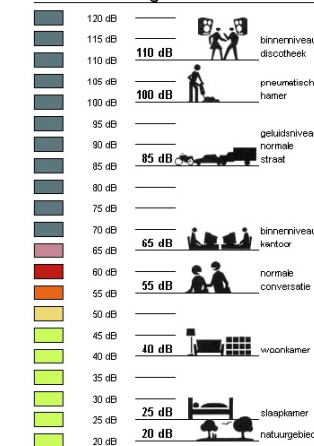


Berekende Geluidbelasting

Luchtvaartlawaai Lnight



Grafische weergave van een decibelschaal



DCMR Cluster Geluid
Postbus 843
3100 AV Schiedam
(010) 2468-000
www.dcmr.nl



Projectnaam
EU Kaarten 2017

Opdrachtgever
Gemeente Schiedam

Topografie
BGT wegen en water; BAG

Model
Luchtvaartlawaai, Lnight

Kaartnummer
2017-GENV...EUK.Schi. 4B-5

Status
INDICATIEVE WEERGAVE

Datum Formaat
30-06-2017 A3L

Disclaimer
Er kunnen geen rechten ontleend worden aan
getoond kaartmateriaal. Disclaimer is als
bijlage bijgevoegd.

Schaal 1:8,000

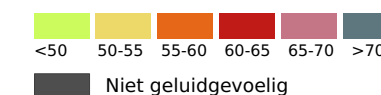


4B-5

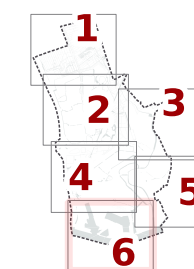
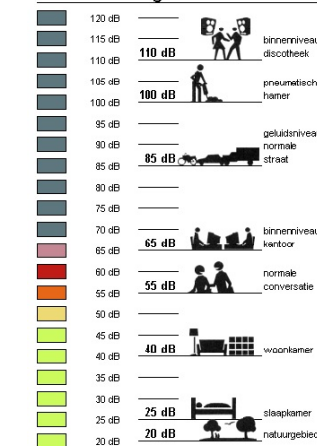


Berekende Geluidbelasting

Luchtvaartlawaai
Lnight



Grafische weergave van een decibelschaal



DCMR Cluster Geluid
Postbus 843
3100 AV Schiedam
(010) 2468-000
www.dcmr.nl



Projectnaam
EU Kaarten 2017

Opdrachtgever
Gemeente Schiedam

Topografie
BGT wegen en water; BAG

Model
Luchtvaartlawaai, Lnight

Kaartnummer
2017-GENV...EUK.Schi. 4B-6

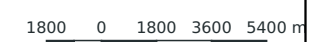
Status
INDICATIEVE WEERGAVE

Datum
30-06-2017

Formaat
A3L

Disclaimer
Er kunnen geen rechten ontleend worden aan getoond kaartmateriaal. Disclaimer is als bijlage bijgevoegd.

Schaal 1:8,000



4B-6